



Digitaalsed kaardiandmed dialektoloogias

Siim Antso
Tartu Ülikool



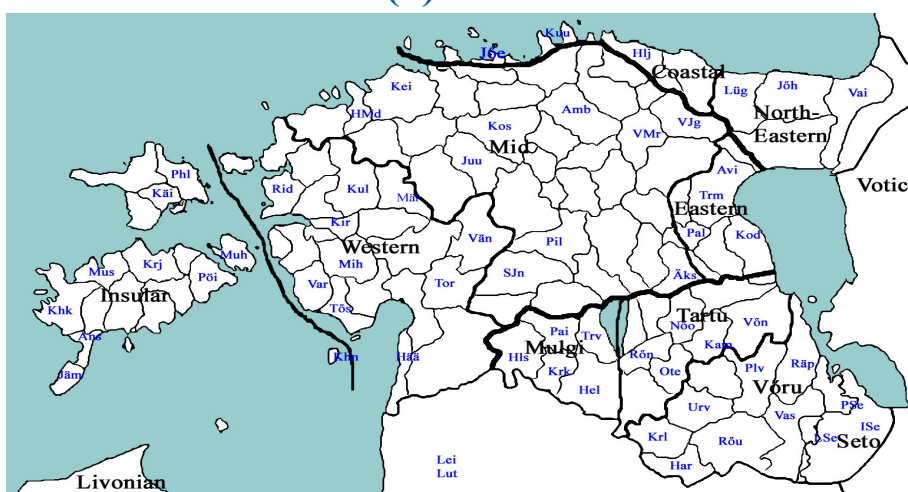
Ettekande kava

- Digitaalsed kaardid ja digiteerimine
- Punkt-, joon- ja pindobjektid murdekaartidel

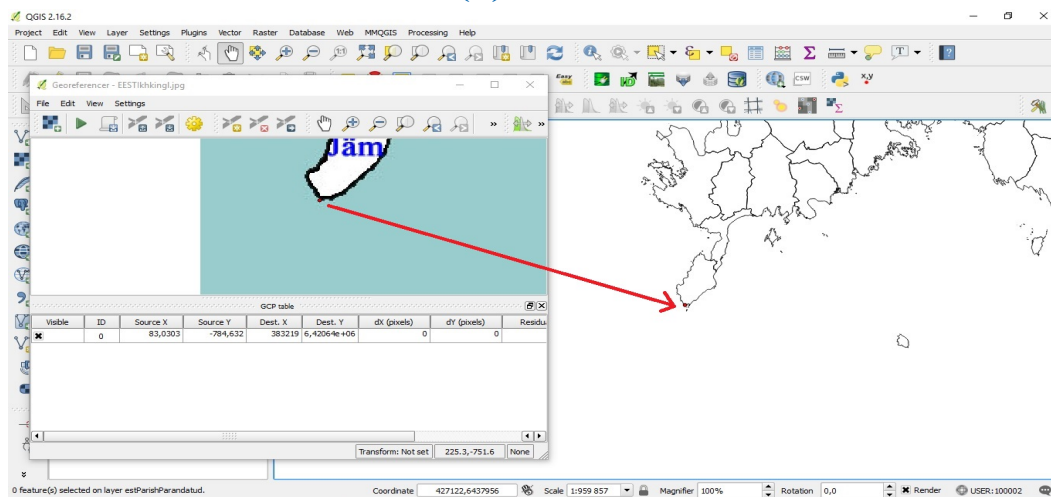
Digitaalsed kaardid ja digiteerimine

- Vektor või raster kujul kaardid, mis on mingis koordinaatsüsteemis
- Levinumad faililaiendid nt .shp ja .tab
- Paberkaartide digiteerimine: skaneerimine, koordinaatide lisamine (nn georefererimine), seejärel vektorobjektide loomine ning atribuutandmete ja metainfo lisamine

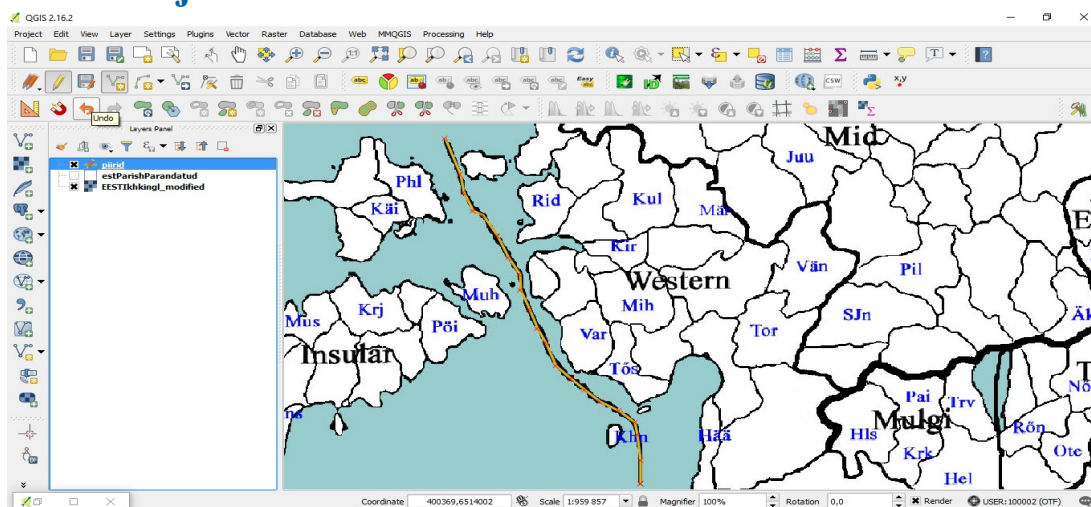
Georefererimise näide (1)



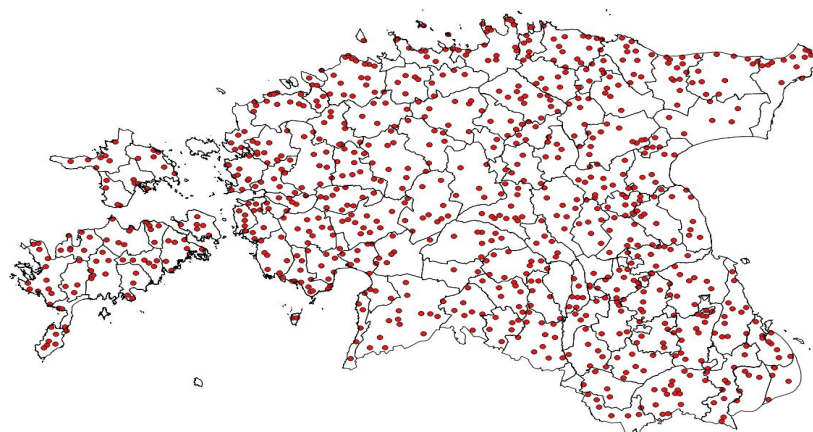
Georefererimise näide (2)



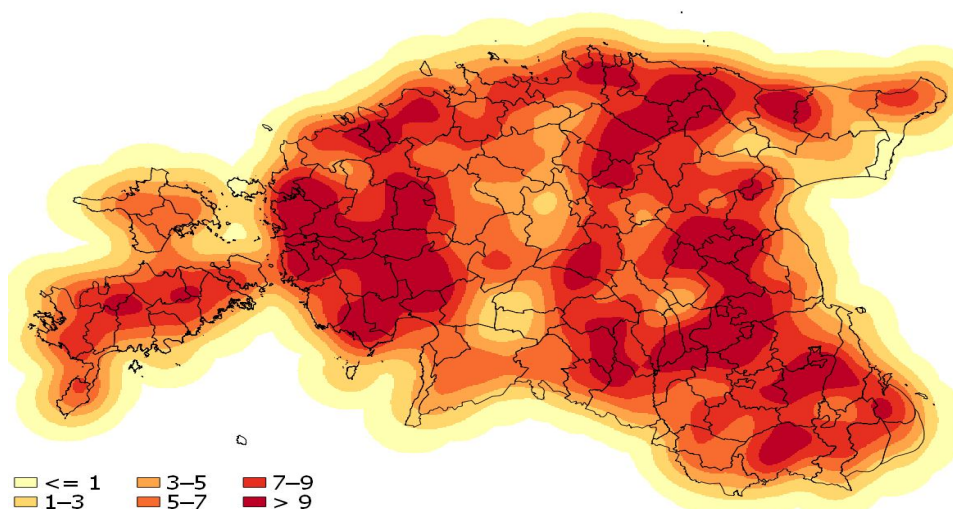
Vektorobjektide loomise näide



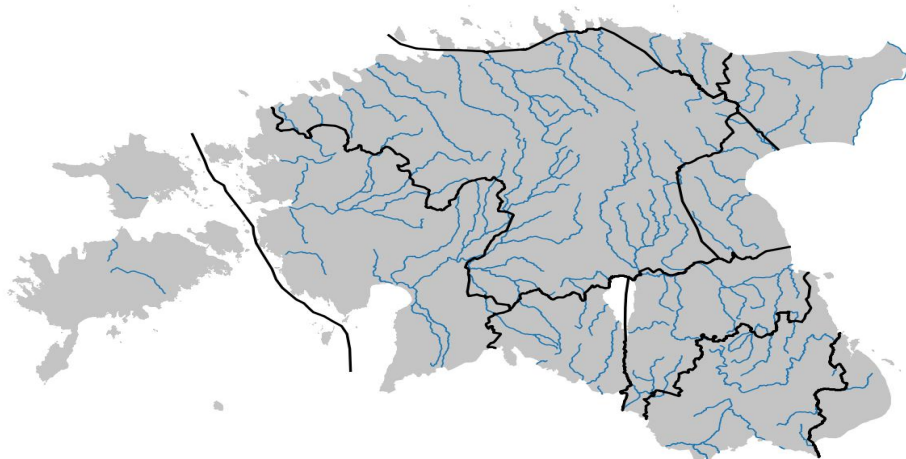
Punktobjektide analüüs (1)



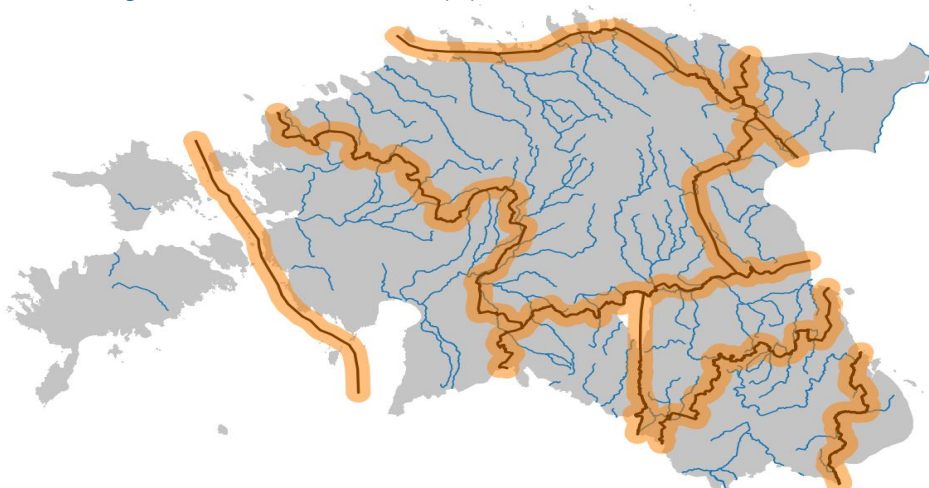
Punktobjektide analüüs (2)



Joonobjektide analüüs (1)



Joonobjektide analüüs (2)



Joonobjektide analüüs (3)



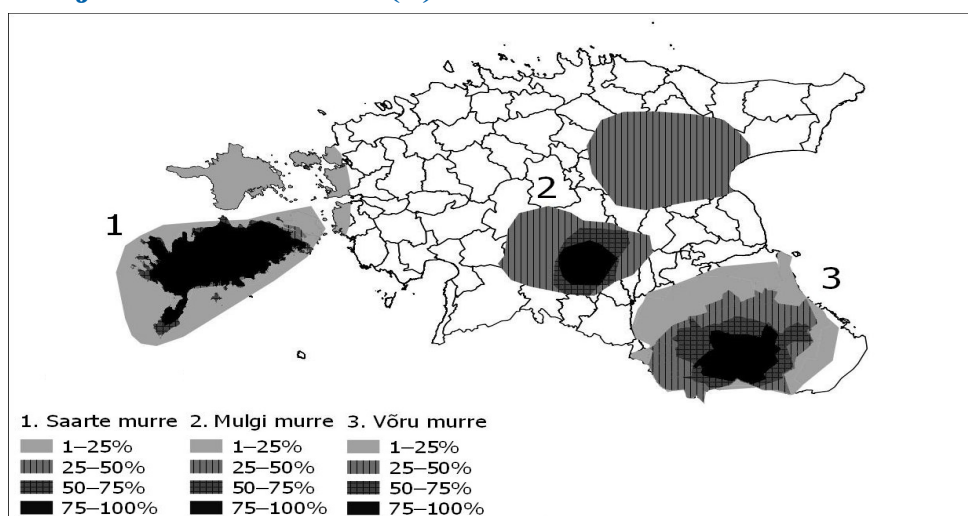
Joonobjektide analüüs (4)



Pindobjektide analüüs (1)



Pindobjektide analüüs (2)



Kirjandus

- **Antso, Siim 2015.** Etnodialektoloogiline uurimus Eesti murdealadest. Magistritöö. Käsikiri Tartu Ülikooli eesti keele osakonnas.
- **Saareste, Andrus 1955.** Petit atlas des parlers estoniens. Väike eesti murdeatlas. Uppsala: Kungl. Gustav Adolfs Akademien.
- QGIS Development Team, 2016. QGIS Geographic Information System. Open Source Geospatial Foundation. <http://www.qgis.org/>.